

«СОГЛАСОВАНО»
Начальник МКУ
«Управление образования
Администрации
Шегарского района»



«СОГЛАСОВАНО»
Начальник отделения
ГИБДД ОМВД
России по Шегарскому
району УМВД России
по Томской области



«УТВЕРЖДАЮ»
Директор МКОУ
«Баткатская СОШ»



ПАСПОРТ

дорожной безопасности образовательного учреждения

муниципальное казенное общеобразовательное учреждение
«Баткатская средняя общеобразовательная школа»

2022 г.

Общие сведения

Муниципальное казенное общеобразовательное учреждение
«Баткатская средняя общеобразовательная школа»

Юридический адрес: 636141, Томская область, Шегарский район,
с. Баткат, ул. Школьная, д.3

Фактический адрес: 636141, Томская область, Шегарский район,
с. Баткат, ул. Школьная, д.3

Руководители образовательного учреждения:

Директор Малкова Наталья Николаевна, тел. +7 (913) 886 -19-10

Заместитель директора по учебной работе Кокшарова Виктория
Николаевна
Тел. +7 (903) 952-31-97

Заместитель директора по воспитательной работе Симагаева
Софья Анатольевна
Тел. +7 (953) 910-67-39

Ответственные работники муниципального органа образования

Романова Ольга Ивановна
Тел.+7(38247) 2-11-65

Ответственные от Госавтоинспекции

Инспектор по пропаганде Жеребцова Екатерина Анатольевна
Государственный инспектор по дорожному надзору
Юдников Владислав Владимирович

Ответственные работники за мероприятия по профилактике детского травматизма

Заместитель директора по воспитательной работе Симагаева Софья
Анатольевна
Ефимова Галина Николаевна тел. +7(38247) 34-108

Руководитель или ответственный работник дорожно-эксплуатационной организации, осуществляющей содержание улично-дорожной сети (УДС) Радаева Людмила Петровна тел.34-109

Руководитель или ответственный работник дорожно-эксплуатационной организации, осуществляющей содержание технических средств организации дорожного движения (ТСОДД)* Радаева Людмила Петровна тел.34-109

Количество учащихся-130

Наличие уголка по БДД-в фойе школы, в кабинете №12

Наличие класса по БДД-нет

Наличие автобуса в образовательном учреждении-нет

Время занятий в образовательном учреждении:

Уроки с 9.00 – 15.35час

внеклассные занятия: с 16.00 – 19.00час

Телефоны оперативных служб:

8(38247) 34-112 – дежурный, пожарная часть, с. Баткат

8(38247)34-153 – МБУЗ «Шегарская ЦРБ» ОВП с. Баткат

8(38247)2-26-04 – диспетчер Администрации Шегарского района

34-112 – пожарная часть, с.Баткат

02 - полиция с. Мельниково

03 – скорая помощь с Мельниково

Содержание

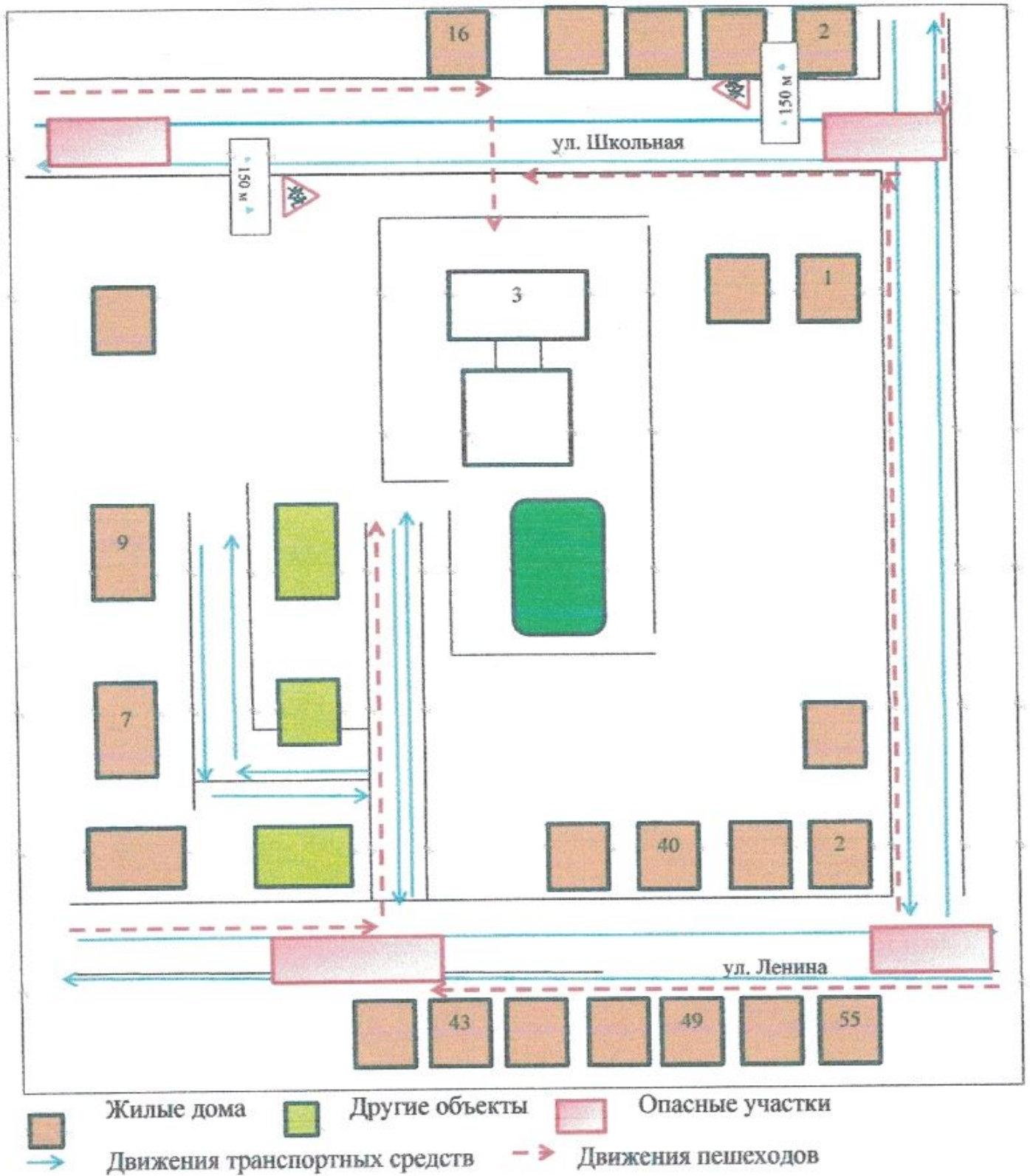
- План-схемы образовательного учреждения.
 1. Район расположения образовательного учреждения, пути движения транспортных средств и детей (обучающихся, воспитанников).
 2. Организация дорожного движения в непосредственной близости от образовательного учреждения с размещением соответствующих технических средств организации дорожного движения, маршруты движения детей и расположение парковочных мест.
 3. Маршрут движения организованных групп детей от образовательного учреждения к СДК «Лира».
 4. Пути движения транспортных средств к местам разгрузки/погрузки и рекомендуемые безопасные пути передвижения детей по территории образовательного учреждения.

II. Приложения

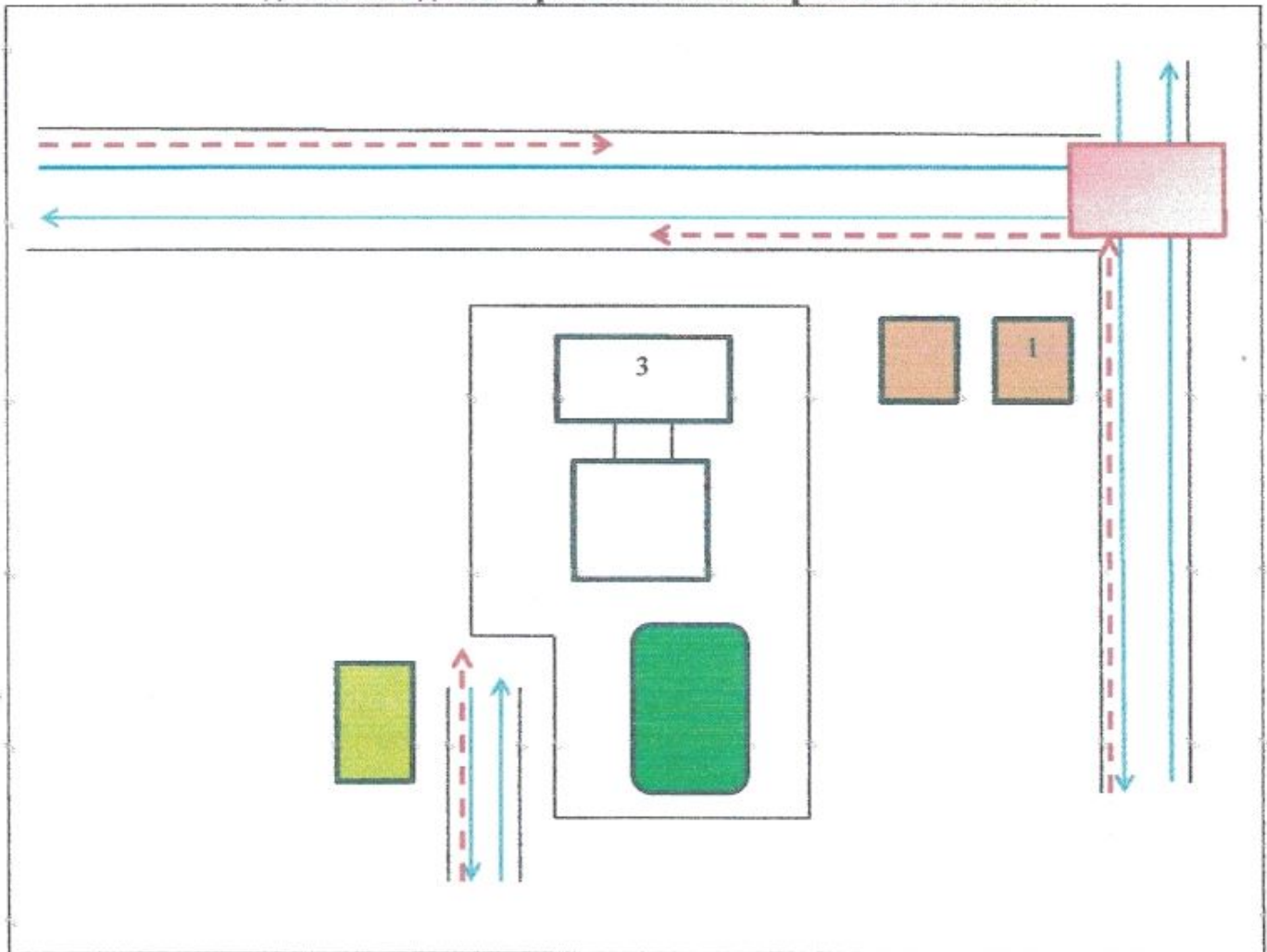
План-схема пути движения транспортных средств и детей (обучающихся, воспитанников) при проведении дорожных ремонтно-строительных работ вблизи образовательного учреждения.






Г. План-схемы образовательного учреждения

1. Район расположения образовательного учреждения, пути движения транспортных средств и детей (обучающихся, воспитанников)

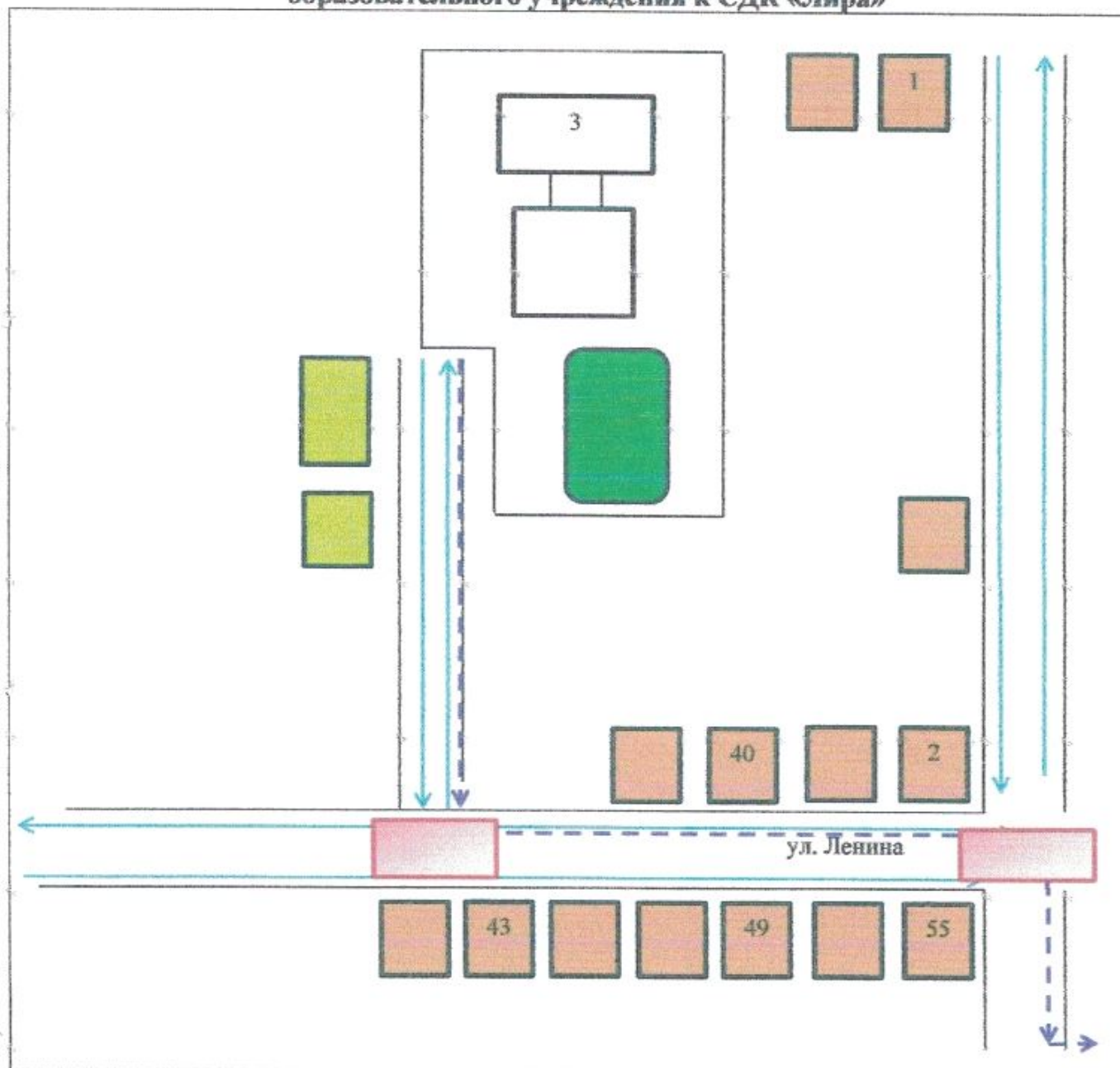







2. Схема организации дорожного движения в непосредственной близости от образовательного учреждения с размещением соответствующих технических средств организации дорожного движения, маршрутов движения детей и расположения парковочных мест.



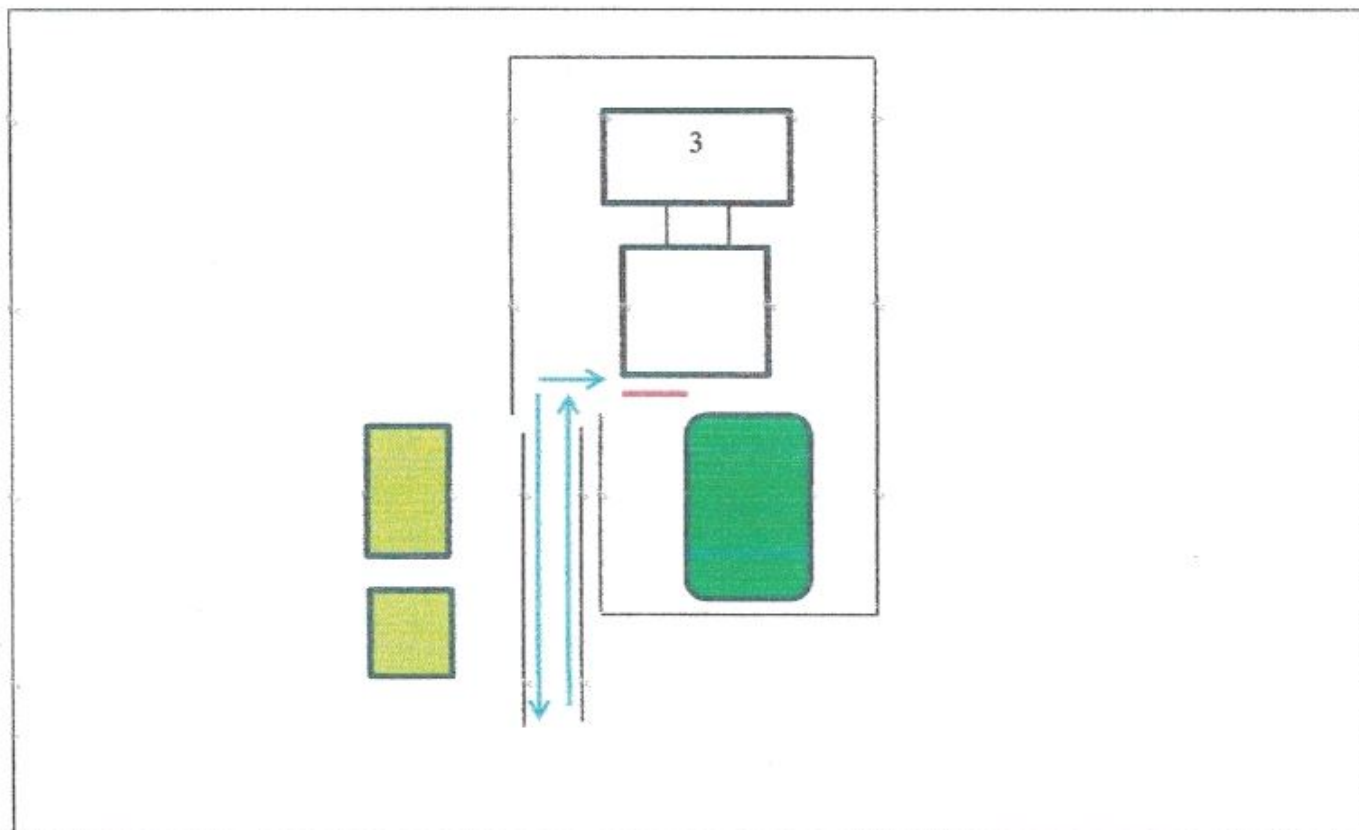
-  Жилые дома
-  Другие объекты
-  Опасные участки
-  Движения транспортных средств
-  Движения пешеходов

3. Маршрут движения организованных групп детей от образовательного учреждения к СДК «Лира»



-  Жилые дома
-  Другие объекты
-  Опасные участки
-  Движения транспортных средств
-  Движения организованных групп

4. Пути движения транспортных средств к местам разгрузки/погрузки и рекомендуемые безопасные пути передвижения детей по территории образовательного учреждения

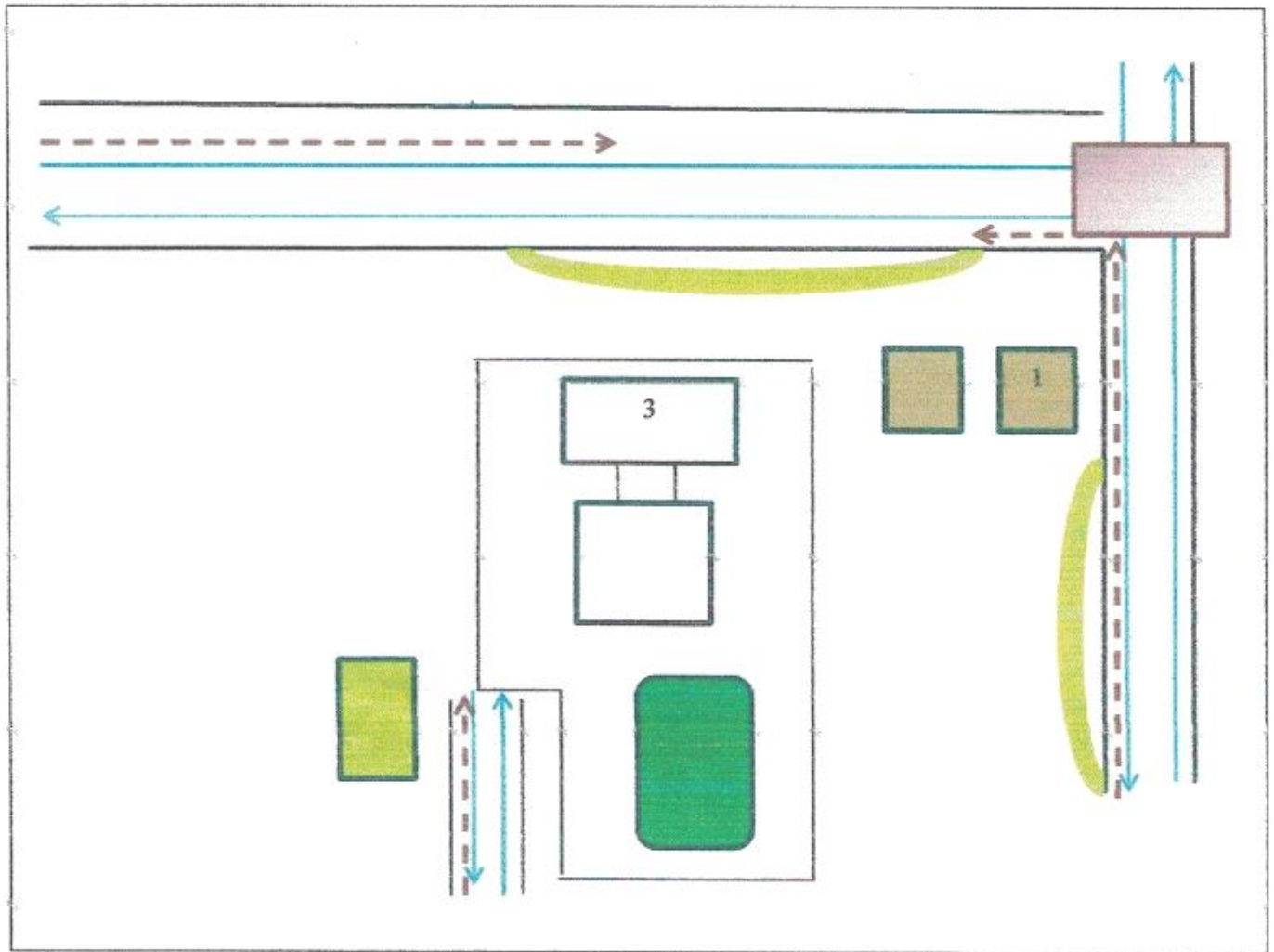








→ Движения транспортных средств

— Место погрузки/разгрузки

II. Приложение

План-схема пути движения транспортных средств и детей (обучающихся, воспитанников) при проведении дорожных ремонтно-строительных работ вблизи образовательного учреждения



-  Жилые дома
-  Другие объекты
-  Опасные участки
-  Движения транспортных средств
-  Движения пешеходов
-  Временное направление обхода